

# Treść zezwolenia na amatorski połów ryb na 2025 rok

## UPRAWNIONY DO RYBACTWA

Polski Związek Wędkarski Okręg we Wrocławiu

50-077 Wrocław, ul. Kazimierza Wielkiego 65

tel./fax 71 344 44 01, 02 NIP 896-10-01-884

olski Związek Wędkarski Okręg we Wrocławiu działając na podstawie Art. 7

ust. 2 i 2a ustawy z dnia 18.04.1985 r. o rybactwie wodnym z późniejszymi zmianami

w y d a j e

## ZEZWOLENIE

na amatorski połów ryb wędkarski

WAZNE od 01 stycznia do 31 grudnia 2025 r.

1. Okręg PZW we Wrocławiu zastrzega sobie prawo do odebrania niniejszego zezwolenia osobie niepełnoletniej przepisami Ustawy o Rybactwie Wodnym, ZAPR, RAPR oraz przepisy obowiązujące na użytkowanych przez siebie wodach
2. Okręg PZW we Wrocławiu zastrzega prawo do zmiany warunków wędkowania w trakcie roku.
3. Zezwolenie jest ważne wyłącznie z potwierdzeniem uiszczenia składowki członkowskiej w macierzystym Okręgu.
4. Zezwolenie zakupione przez system e-zezwolenia musi być wydrukowane w formacie A4 i posiadać czytelny kod QR umożliwiający do zeskanowania przez służby uprawnione do kontrolowania dokumentów wędkarskich. W przypadku braku możliwości zeskanowania kodu QR zezwolenie jest nieważne.

Zgodnie z Unijnym Rozporządzeniem Parlamentu Europejskiego i Rady (UE) 1143/2014 z dnia 22 października 2014 r. oraz Ustawą z dnia 11 sierpnia 2021 r. o gatunkach obcych (Dz. U. z 2021 r. poz. 1718) obowiązuje zakaz wprowadzania do środowiska gatunków

obcych. Zgodnie z art. 7 ust. 2. Ustawy o gatunkach obcych zakazuje się wprowadzania do środowiska oraz przemieszczania w środowisku gatunków obcych. W związku z powyższym, w przypadku złowienia gatunków nierodzimych, w tym następujących gatunków:

Babka bycza (*Neogobius melanostomus* Pallas),

Babka żysa (*Babka gymnotrachelus* Kessler),

Babka szczupka (*Neogobius fluviatilis* Pallas),

Babka rurkonosa (*Proterorhinus semilunaris* Heckel),

złowione okazy należy niezwłocznie uśmiercić i nie można wpuszczać ani do środowiska, w którym je złowiono, ani do innych wód. Niektóre gatunki obcego pochodzenia zostały uznane w Polsce lub Unii Europejskiej za gatunki inwazyjne – tj. takie, w przypadku których stwierdzono istotny negatywny wpływ na różnorodność biologiczną, czy uszugi ekosystemowe i podlegają szerszym obostrzeniom prawnym. Lista takich inwazyjnych gatunków (IGO) zawiera rozporządzenie Rady Ministrów z dnia 9 grudnia 2022 roku w sprawie listy inwazyjnych gatunków obcych stwarzających zagrożenie dla Unii i listy inwazyjnych gatunków obcych stwarzających zagrożenie dla Polski, działań zaradczych oraz środków mających na celu przywrócenie naturalnego stanu ekosystemów (Dz. U. 2022 poz. 2649). Za IGO stwarzające zagrożenie dla Unii/Polski uznano następujące organizmy,

które można spotkać w akwenach wodnych:

Ryby:

Bass soneczny (*Lepomis gibbosus*),

Czebaczek amurski (*Pseudorasbora parva*),

Gambuzja kropkowana (*Gambusia holbrooki*)

Gambuzja pospolita (*Gambusia affinis*)

Moron biały (*Morone americana*)

Przydenka żebrowata (*Fundulus heteroclitus*)

Sumik czarny (*Ameiurus melas*)

Sumik karłowaty (*Ameiurus nebulosus*)

Sumik koralowy (*Plotosus lineatus*)

Trawianka (*Perccottus glenii*)

Changa argus

Pancerzowce:

Krab we?nistor?ki (*Eriocheir sinensis*)

Rak Luizja?ski (*Procambarus clarkii*)

Rak marmurkowy (*Procambarus fallax*)

Rak pr?gowaty (*Faxonius limosus* Rafinesque)

Rak sygna?owy (*Pacifastacus leniusculus* Dana)

*Faxonius rusticus*

*Orconectes virilis*

Gady:

Lancetog?ów królewski (*Lampropeltis getula*)

?ó?w jaszczurowaty (*Chelydra serpentina*)

?ó?w malowany (*Chrysemys picta*)

?ó?w ostrogrzbiety (*Graptemys pseudogeographica*)

?ó?w ozdobny (?ó?w ozdobny)

W przypadku ich od?owienia, podobnie jak w przypadku wszystkich gatunków obcych, absolutnie nie mo?na ich wpuszcza? ani do ?owiska, w którym je z?owiono, ani do innych wód, a z?owione okazy najlepiej niezw?ocznie u?mierci?.

Sankcje karne:

Nale?y wskaza?, ?e ka?dy kto narusza zakazy w stosunku do IGO stwarzaj?cych zagro?enie dla Polski/Unii, m.in. wprowadza/uwalnia je do ?rodowiska, przetrzymuje lub wprowadza do obrotu, podlega karze pozbawienia wolno?ci od 3 miesi?cy do 5 lat. Je?eli sprawca tych czynów dzia?a nieumy?lnie, podlega grzywnie, karze ograniczenia wolno?ci albo pozbawienia wolno?ci do lat 2.

1. Zezwolenie niniejsze uprawnia do amatorskiego po?owu ryb w?dk? na wodach obwodów rybackich, wodach b?d?cych w?asno?ci?, u?ytkowanych oraz dzier?awionych przez Okr?g Polskiego Zwi?zku W?d-

karskiego we Wrocławiu.

2. Zezwolenie zabezpieczone jest hologramem. Zezwolenie uzyskane przez system e-zezwolenie zabezpieczone jest kodem QR i znakiem wodnym.

3. Zezwolenie ważne jest jedynie wraz z kartą wędkarską (nie dotyczy obcokrajowców czasowo przebywających w Polsce i członków uczestników do 14 roku życia) oraz legitymacją członkowską PZW lub kompletny wydruk zezwolenia otrzymany z systemu e-zezwolenia wraz z legitymacją członkowską.

4. Amatorski połów ryb na wodach Okręgu PZW we Wrocławiu odbywa się w sposób i na zasadach określonych w RAPR uchwalonym przez Zarząd Główny Polskiego Związku Wędkarskiego oraz Zasadach Amatorskiego Połowu Ryb uchwalonych przez Zarząd Okręgu PZW we Wrocławiu. Odstępstwa od ww. przepisów określają szczegółowe zapisy zamieszczone w dalszej części zezwolenia

5. Okręg PZW we Wrocławiu, jako uprawniony do rybactwa, wprowadza na użytkowanych wodach obowiązek prowadzenia „Rejestru amatorskiego połowu ryb”. Zasady prowadzenia rejestru oraz szczegółowy wykaz wód udostępniony do amatorskiego połowu ryb wędkarski jest zamieszczony w dalszej części zezwolenia

6. Zgodnie z uchwałą nr 75 Zarządu Głównego PZW z dnia 28 marca 2015 r. "W przypadku naruszenia przez osobę posiadającą niniejsze zezwolenie przepisów o amatorskim połowie ryb wydający może je cofnąć oświadczeniem doręczonym jego posiadaczowi".

7. W siatkach nie należy przechowywać większej ilości ryb niż wynika to z ustalonych limitów 1 doby! Limit dobowy obowiązuje od godziny 00:00 do 24:00. Nie można posiadać przy sobie więcej ryb niż wynosi limit dobowy. Kiedy wędkarz musi przechowywać swoje ryby oddzielnie.

8. Używanie podrywki w czasie wędkowania traktowane jest jak wędkowanie na jedną wędkę.

9. Kiedy wędkarz ma obowiązek niezwłocznie zgłoszenie kłusownictwa lub zauważonych przypadków zanieczyszczenia: Policji, Państwowej Straży Rybackiej, Społecznej Straży Rybackiej lub do Okręgu PZW we Wrocławiu.

Informacje zawarte są na stronie internetowej Okręgu pod adresem:

[www.wroclaw.pzw.pl](http://www.wroclaw.pzw.pl)

OKRĘG PZW we WROCŁAWIU

Okręg PZW we Wrocławiu, jako uprawniony do rybactwa, wprowadzi obowiązkowe prowadzenie „Rejestru amatorskiego połowu ryb” na wszystkich wodach .

Włódkarz łowiący ryby ma obowiązek poddać się kontroli prowadzonej przez: funkcjonariuszy Policji, strażników Państwowej Straży Rybackiej, strażników Społecznej Straży Rybackiej, strażników Straży Leśnej, Straży Ochrony Wód PZW, funkcjonariuszy Straży Granicznej, Uprawnionego do rybactwa na użytkowanych przez niego wodach, inne podmioty uprawnione do kontroli wymienione w zezwoleniu Uprawnionego do rybactwa.

Niestosowanie się do w/w obowiązków grozi odpowiedzialnością karną i organizacyjną oraz odebraniem zezwolenia.

Wykaz Odstępstw od przepisów określonych w RAPR i „Zasadach amatorskiego połowu ryb” na wodach użytkowanych przez Okręg PZW WROCŁAW w 2025 r.

Przepisy Dotyczące obwodów rybackich (zbiorniki zaporowe i rzeki)

1. Na rzece Odrze dopuszcza się włódkowanie metodą trollingową w okresie od 1 czerwca do 31 października (na innych wodach zakaz trollingu).
2. Maksymalna moc silników spalinowych dopuszczonych do użytku wynosi 5 KM (nie dotyczy Odry).
3. Zakaz połowów z jednostek pływających do 200 m poniżej progów, jazów na rzece Odrze. Nie wyklucza to zapisów zawartych w pkt 15 na str. 15.
4. Zakaz włódkowania w obrębie hodowlany Szczodre tj. na rzece Dobra od miejscowości Dobra do mostu na drodze nr 98 (obwodnica).
5. Rzeka Oława - zakaz włódkowania od tablic terenów wodonośnych w Siechnicach (wschodnia obwodnica Wrocławia) do jazu w parku wschodnim (tereny wodonośne) i kanale łączącym Nysą Kłodzką z Oławą. Zakaz obligatoryjny.
6. Bojki używane w metodzie "na zrywki" muszą być elementami specjalistycznymi wyprodukowanymi specjalnie w tym celu. Zabrania się używania butelek, pojemników po substancjach chemicznych, balonów, bojek węglarskich itp. Bojki w nocy na-

le?y oznakowa? sztucznym ?ród?em ?wiat?a np. tzw. "?wietlikiem".

Dozwolone jest u?ywanie jedynie sznurków pochodzenia naturalnego np. konopnego.

Zestawy mog? by? montowane do sta?ych elementów brzegu np. drzewa, trzciny,

podpórki itp. wy??cznie przy pomocy "outriggera". Na rzekach zestaw ze zrywki? na-

le?y umieszcza? wzd?u? brzegu (równolegle z nurtem) 50 m w gór? i w dó?. Ci??arek

u?ywany przy metodzie podwodnego sp?awika musi by? pochodzenia naturalnego

np. kamie?. Maksymalnie dozwolone przegradzanie do po?owy cieku wodnego. Zes-

taw na ca?ej d?ugo?ci musi znajdowa? si? pod wod? np. przy pomocy tzw. "back lead-ów".

7. Na rzece Bystrzycy od progu wodnego w Siedlimowicach do uj?cia rz. Bystrzycy

do zbiornika mietkowskiego - ca?kowity zakaz w?dkowania od 1 marca do 31 maja

(tarlisko oznakowane tablicami).

8. Zakaz wywo?enia zestawów powoduj?cy zajmowanie wi?cej ni? 1 stanowiska

w?dkarskiego.

9. Zabrania si? przegradzania rzeki w poprzek nurtu ponad lustrem wody - czyn

stanowi przest?pstwo z art. 160 par. 1 k.k

## 10. PRZEPISY DOTYCZ?CE RZEKI BYSTRZYCA

### 10.1. OBWÓD RYBACKI RZ. BYSTRZYCA NR 4 – mi?dzy mostami (woda nizinna).

Odcinek Bystrzycy mi?dzy mostem drogowym z miejscowo?ci Borzygniew do miej-

scowo?ci Maniów Ma?y a mostem z miejscowo?ci Mietków do miejscowo?ci Maniów

jest wod? nizinn?. Dopuszczone jest w?dkowanie wszelkimi metodami na przyn?ty

naturalne i sztuczne w tym po?ów na ?yw? oraz martw? ryb? lub jej cz???.

### 10.2 OBWÓD RYBACKI NR 4 ( WODA GÓRSKA):

1. Na rzece Bystrzycy obwo?u rybackiego nr 4 obowi?zuje:

- oko? bez wymiaru i limitu po?owu, szczupak bez limitu po?owu, wymiar ochron-  
ny 45 cm.

2. Na odcinku rzeki Bystrzycy od mostu drogowego mi?dzy miejscowo?ciami

Mietków i Maniów do dop?ywu Czarnej Wody do Bystrzycy

a) obowi?zuje? - przyn?ty sztuczne - dopuszcza si? po?ów metod? spinningow?

i muchow?, z u?yciem haczyków bezzadziorowych (dotyczy równie? kotwiczek

stosowanych w metodzie spinningowej, które po pozbawieniu zadziorów mog?

by? stosowane.

b) zakaz zabierania i posiadania pstr?ga potokowego i lipienia.

Od dop?ywu Czarnej Wody do Bystrzycy do elektrowni w Marszowicach

a) obowi?zuj? - przyn?ty sztuczne i ro?linne

b) limit 3 szt./dob? lipienia i pstr?ga potokowego ??cznie

3. Rz. Bystrzyca od Elektrowni w Marszowicach do mostu kolejowego:

a) ca?kowity zakaz w?dkowania od 1 stycznia do 31 stycznia i od 1 pa?dziernika do 31 grudnia

10.3 Obwód rybacki rz. Bystrzyca nr 3. Od dop?ywu rz. Pi?awy do progu w Siedlimowicach - woda g?rska, limit pstr?ga i lipienia- limit 3 szt. na dob? (??cznie), obowi?zuj? przyn?ty sztuczne i ro?linne.

11. PORT w ?cinawie- zakaz w?dkowania od 1 marca do 31 maja - tarlisko.

12. Zalew Pr??yce (obwód rybacki rz. Odra nr 5) – ca?kowity zakaz po?owu na ?yw? i martw? rybk? lub jej cz?? od 2 stycznia do 31 maja. Zakaz w?dkowania z jednostek p?ywaj?cych od 1 stycznia do 31 maja.

13. Rozlewiska rzeki Krynki w Cierpicach: zakaz w?dkowania z jednostek p?ywaj?cych.

14. Zbiornik Przeworno - zakaz trollingu.

15. Odlego?? w?dkowania od ko?ca budowli hydrotechnicznych pi?trzcych wod?, ?luzy lub przep?awki wynosi nie mniej ni? 50m. Nie dozwolone jest skracanie tej odlego?ci rzucaj?c przyn?t? w kierunku w/w budowli.

16. Zabrania si? metody ci?g?ego podnoszenia opuszczania przyn?ty w sposób ci?g?y poza w?dkowaniem z lodu (tzw. wertykal).

17. Wprowadza si? limit karpia w ilo?ci 1 szt./dob? na zbiorniku w Gos?awicach.

18. Na zbiorniku Gos?awice tworzy si? tarlisko jednocze?nie wprowadzaj?c na nim ca?kowity zakaz po?owu ryb (obwód rybacki rz. Odra nr V) w okresie od 1. marca do 30. czerwca. Mapa z zaznaczonym obszarem tarliska stanowi za??cznik nr 2 do zarz?dzenia - dost?pna w internecie na stronie PZW Okr?g Wroc?aw.

19. Nakaz zabierania pstr?ga t?czowego z w?d obwod?w rybackich tj. rzek i zb. zaporowych.

20. Zakaz stosowania ?ywej i martwej ryby z gatunku: karp, lin i kara? srebrzysty

(tzw. "japoniec"), amur biały, amur czarny, topyga biała, topyga pstra jako przynęty.

we wszystkich wodach będących w użytkowaniu Okręgu PZW we Wrocławiu.

21. Zakaz wywożenia zestawów wędkarskich na więcej niż 100 m z uwzględnieniem

pkt. 6. Miejsce wywożenia zestawów musi być oznakowane "markerem" w jaskrawym

kolorze. Zakaz pozostawiania "markerów" po zakończeniu wędkowania. Zakaz

używania butelek, pojemników po chemikaliach, balonów itp. jako markerów. Dozwolone

jest stosowanie wyłącznie specjalistycznych markerów stworzonych do tego celu.

PRZEPISY DOTYCZĄCE ZBIORNIKÓW ZAPOROWYCH - MIETKÓW, STRADOMIA,

Komorów, Przeworno, Ziłbice oraz zb. RYCZE

1. Zakaz wędkowania z jednostek pływających od 1 stycznia do 31 maja.

2. Zakaz wędkowania w odległości mniejszej niż 100 m od wysp w okresie od

15 marca do 31 lipca - dotyczy Mietkowa.

3. Całkowity zakaz połowu na żywe i martwe rybki lub jej części od 2 stycznia

do 31 maja.

4. ZBIORNIK ZAPOROWY ŻAGIEWNIKI:

zakaz zabierania karasia pospolitego (złocistego)

karp - wymiar ochronny do 45 cm, od 60 cm, limit - 1 szt./dobę

lin - wymiar ochronny do 40 cm, limit 1 szt./dobę

sandacz - wymiar ochronny do 60 cm, limit 1 szt./dobę

szczupak - wymiar ochronny do 60cm, limit 1 szt./dobę

dzienny limit ryb niewymienionych powyżej obowiązuje zgodnie z zezwoleniem.

połów ryb dozwolony od 5:00 do 22:00

zakaz połowu na żywe i martwe rybki lub jej części

5. Zb. Mietków - zakaz połowu na żywe i martwe rybki lub jej części z jednostek pływających.

PRZEPISY DOTYCZĄCE ZBIORNIKÓW ZAPOROWYCH - MIETKÓW, STRADOMIA,

Komorów, Przeworno, Ziłbice oraz zb. RYCZE

1. Zakaz wędkowania z jednostek pływających od 1 stycznia do 31 maja.



2. Zakaz w?dkowania w odleg?o?ci mniejszej ni? 100 m od wysp w okresie od 15 marca do 31 lipca - dotyczy Mietkowa.

3. Ca?kowity zakaz po?owu na ?yw? i martw? rybk? lub jej cz??? od 2 stycznia do 31 maja.

4. ZBIORNIK ZAPOROWY ?AGIEWNIKI:

zakaz zabierania karasia pospolitego (z?ocistego)

karp - wymiar ochronny do 45 cm, od 60 cm, limit - 1 szt./dob?

lin - wymiar ochronny do 40 cm, limit 1 szt./dob?

sandacz - wymiar ochronny do 60 cm, limit 1 szt./dob?

szczupak - wymiar ochronny do 60cm, limit 1 szt./dob?

dzienny limit ryb niewymienionych powy?ej obowi?zuje zgodnie z zezwoleniem.

po?ów ryb dozwolony od 5:00 do 22:00

zakaz po?owu na ?yw? i martw? rybk? lub jej cz???

5. Zb. Mietków - zakaz po?owu na ?yw? i martw? rybk? lub jej cz??? z jednostek p?ywaj?cych.

6. Zb. Zaporowy Mietków i zb. Rycze? - zakaz po?owu z jednostek p?ywaj?cych od zmiernych do ?witu.

PRZEPISY OGÓLNE:

1. Wody oznaczone liter? >P< s? dopuszczone do w?dkowania z jednostek p?ywa-  
j?cych z silnikiem elektrycznym i spalinowym.

2. Wody oznaczone liter? >P1< s? dopuszczone do w?dkowania z jednostek p?ywa-  
j?cych wy?cznie z silnikiem elektrycznym.

3. Wody nie oznaczone „P” lub „P1” - zakaz w?dkowania z jednostek p?ywaj?cych  
za?ogowych.

4. Zakaz stosowania ryby z gatunku babka bycza, babka ?yska, babka szczup?a, bab-  
ka rurkonosa, babka szczup?a, czebaczek amurski, sumik kar?owaty, trawianka, bass  
s?oneczny, gatunków prawnie chronionych wymienionych na stronie 25 zezwolenia  
oraz raka szlachetnego, raka b?otnego, raka luizja?skiego, raka marmurkowego, rak

sygnałowego lub ich części jako przynęty.

5. W przypadku złowienia ryb lub raków z gatunków nierodzimych, wymienionych na stronach 5-7 zezwolenia, należy niezwłocznie je uśmiercić. Nie można ich wpuszczać ani do rowiska, w którym je złowiono, ani do innych wód.

6. W okresie 1 stycznia do 31 marca i od 1 października do 31 grudnia limit karpia wynosi 1 szt. na dobę.

7. Zakaz połowu z jednostek pływających od 1 stycznia do 31 maja. Nie dotyczy rzeki Odry.

Jednostka pływająca zaogowa to każdy obiekt lub urządzenie przeznaczone do poruszania się po wodzie, które utrzymuje się na jej powierzchni i posiada minimum 1 osobę załogi.

Definicja ta obejmuje różnorodne typy jednostek pływających, takie jak statki, łodzie, pontony, tzw. belly-boaty, kajaki, tratwy a także inne obiekty pływające zaprojektowane do transportu po wodzie lub wykonywania określonych czynności na wodzie tj. wędkowania.

Jednostka bezzałogowa to każdy obiekt lub urządzenie przeznaczone do poruszania się po wodzie, które utrzymuje się na jej powierzchni nie posiadające załogi tj. jednostka zdalnie sterowana.

8. Na zb. Mietków w jego północno-zachodniej części w okresie od 1 marca do 30 maja obowiązuje zakaz połowu ryb w związku z ustanowieniem tarliska. Mapa zasięgu tarliska znajduje się na stronie internetowej Okręgu PZW we Wrocławiu. Tarlisko oznakowane tablicami.

9. W okresie od 1 stycznia do 30 kwietnia obowiązuje zakaz używania przynęt spinningowych dłuższych niż 5 cm. Do w/w długości nie zaliczamy krętlików, agrafek, kółek łącznikowych itp. znajdujących się pomiędzy linką a przynętą, haczyków, kotwic, dodatkowego obciążenia montowanego przed przynętą np. tzw. czeburaszka.

Do w/w długości zaliczamy wszystkie elementy wabące zwiększające długość przynęty np. chwosty, rurki, ogonka. Przynęty wykonane z miękkich materiałów np. twister, koguty w trakcie pomiaru powinny leżeć swobodnie (bez rozciągania) na przy-

miarze. Długość mierzymy od końca obciążenia (np. główki jigowej) do najdalej wysuniętego końca przynęty. Wahałówki mierzymy od końca korpusu przy oczku do mocowania linki do końca przynęty. Obrotówki mierzymy od końca oczka do mocowania linki do końca przynęty. W woblerach, które nie mają umieszczonego na haczykach lub oczkach do mocowania haczyków dodatkowego wabika w postaci np. chwościka, kolorowej rurki, ogonka z materiałow sztucznych bądź naturalnych, itp., długość określa korpus przynęty. W innych przynętach: cykadach, mandulach, wirujących ogonkach, muchach, itp. stosuje się takie same zasady pomiaru jak w przypadku woblerów.

Przynęta z dodatkowymi elementami – długość określa korpus wraz z dodatkami np. wirujący ogonek mierzymy ze skrzydełkiem. W przynętach typu: jig, sztuczna mucha długość mierzy się w pozycji naturalnie ułożonej wraz z obciążeniem, które może stanowić haczyk jigowy.

10. Na wszystkich łowiskach, na których obowiązuje zasada "złów i wypuść" (zakaz zabierania ryb) obowiązuje bezwzględny zakaz przetrzymywania/przechowywania ryb w jakikolwiek sposób. Zabrania się też posiadania ryb złowionych na innych łowiskach lub pochodzących z innego źródła (np. zakupionych). Zakaz połowu na żywe i martwe ryby lub jej części jako przynętę. Dopuszcza się czasowe przetrzymywanie ryb w siatkach określonych w przepisach na czas trwania zawodów. Wszelkie zawody odbywają się na żywej rybie tzn. wszystkie ryby wymiarowe poza okresami ochronnymi i gatunkami obcymi inwazyjnymi po zawodach muszą zostać wypuszczone do wody akwenu, z którego zostały złowione.

Przepisy dotyczące tzw. wód drobnych tzn. nie będących częścią obwodów rybackich

1. Limit pstręga tęczowego 2 szt./dobę, nie dotyczy obwodów rybackich (rzek i zbiorników zaporowych).
2. Na zbiornikach poniżej 10 ha obowiązuje zakaz wędkowania z wszelkich jednostek pływających zaogowych.
3. Zakaz połowu na żywe i martwe ryby lub jej części od 2 stycznia do 30 kwietnia.
4. Dolny Staw w Białym Kościele:

- 4.1. Obowi?zuje ca?oroczny zakaz stosowania zan?ty spo?ywczej oraz posiadania jej na ?owisku.
- 4.2. W?dkowanie w okresie od 15 czerwca do 31 wrze?nia dozwolone jest wy??-cznie w nocy od 22:00-6:00).
- 4.3 Zakaz zabierania ryb z gat. bole?, oko?, sandacz i szczupak.
- 4.4 Zakaz po?owu na ?yw? i martw? rybk? lub jej cz????.
5. G?rny staw w Bia?ym Ko?ciele – ca?kowity zakaz zabierania szczupaka.
6. Zakaz rozbijania namiot?w na grobli obu staw?w w Bia?ym Ko?ciele.
8. Zakaz zabierania amura ze zbiornik?w w Budkowie.
9. Na zb. "kwadraciak" w Wo?owie - obowi?zuje zasada "z??w i wypu??" zakaz po?owu na ?yw? i martw? rybk? lub jej cz????, oraz zakaz po?owu z lodu. Szczeg?owy regulamin dost?pny na stronie internetowej Okr?gu oraz na tablicach informacyjnych na ?owisku.
10. Glinianki w Wo?owie, Tarchalice, Domaszk?w - obowi?zuje zakaz rozbijania namiot?w, grillowania oraz rozpalania ognisk poza miejscami wyznaczonymi.
11. Glinianki w Wo?owie, Tarchalice, Domaszk?w – wymiar ochronny amura 60 cm, limit 2 szt./dob?.
12. "Staw z wysp?" w Grabownie Wielkim - obowi?zuje zasada "z??w i wypu??". Zakaz po?owu na ?yw?, martw? rybk? lub jej cz????.
13. Zakaz zabierania amura na zbiornikach wodnych: Matunin (?owisko nr 789), Ratowice-Mi?oszyce (?owisko nr 474).
14. Chwa??w - ?owisko "z??w i wypu??", zakaz po?owu na ?yw? i martw? rybk? lub jej cz????.  
Nakaz zabierania wymiarowych sum?w poza okresem ochronnym.  
Nakaz posiadania maty do odhaczania ryb oraz ?rodka dezynfekcyjnego.
15. Zbiornik przy ul. ?r?dlanej we Wroc?awiu - zakaz zabierania ryb "z??w i wypu??".
16. Zakaz zabierania amura bia?ego z glinianki w Trzebnicy przy ul. Wroc?awskiej i ??kowej.

17. Staw w Brodnie – całkowity zakaz zabierania jesiotra.
18. Zb. Boguszyce - zezwala się na wywołanie zestawów sumowych, tzw. "zrywka" przy pomocy jednostek pływających. /
19. Nakaz zabierania wymiarowych sumów poza okresem ochronnym. /
20. Zajęczków mały staw - rowisko żółw i wypustki, zakaz połowu na żywe i martwe rybki lub jej części. /

Przepisy  
szczegółowe:

1. Wędkarz dokonujący połowu musi przed rozpoczęciem wędkowania zapoznać się z przepisami obowiązującymi na danym akwenu.
2. Żywe ryby przeznaczone na przynętę mogą przechowywać wyłącznie w specjalnym sadzaku lub w siatce wykonanej z miękkiej nici rozpiętej na sztywnych obręczach zanurzonej w akwenu, w którym dokonuje się połowu.
3. Zakaz przetrzymywania ryb na tzw. „agrafce”.
4. Na wszystkich zbiornikach drobnych nie będących częścią obwodu rybackiego obowiązuje zakaz rekreacyjnego pływania jednostkami żaglowymi w tym nęcenia, wywołania zestawów, sondowania, czyszczenia dna z roślinności itp.
5. Na kanale wychodzącym z dolnego zbiornika w Białym Kościele od betonowego mostu do ośrodka AA (tzw. harcówka) obowiązuje całoroczny zakaz wędkowania (tarlisko oznakowane tablicami).
6. Zakaz używania podrywki od 1 stycznia do 30 kwietnia.
7. Siatka do przetrzymywania ryb w stanie żywym musi mieć długość co najmniej 2 metry i średnicę co najmniej 40 cm, z czego co najmniej połowa musi być całkowicie zanurzona w wodzie.
8. Ryby zabierane z rowiska po zakończeniu wędkowania muszą być ułowione na stanowisku.

9. Ryby złowione (zgodnie z limitem dobowym od godz. 00:00 do 24:00) muszą

być przechowywane na stanowisku do czasu zakończenia wędkowania.

10. Ryby limitowane w sztukach przetrzymywane w siatce, sadzyku lub martwe przechowywane w inny sposób uważane są za ryby do zabrania i muszą być wpisane do rejestru.

11. Ryby w stanie żywym można przetrzymywać maksymalnie do 24 godz.

12. Jeżeli pierwszy lub ostatni dzień okresu ochronnego dla określonego gatunku ryb przypada w dzień ustawowo wolny od pracy, okres ochronny ulega skróceniu o ten dzień (nie dotyczy to węgorza i jesiotra ostronosego). Zakazowi połowów wędkarskich podlegają następujące gatunki ryb i minogów prawnie chronionych:

- alosa,
- babka czarnoplamka,
- babka mała,
- babka piaskowa,
- brzanka,
- ciosa,
- dennik,- głowacz przegóretwy,
- głowacz białopłetwy,
- iglicznikowate – wszystkie gatunki,
- jesiotr ostronosy, jesiotr zachodni,
- kiełb białopłetwy,
- kiełb Kesslera
- kozy – wszystkie gatunki,
- kur rogacz,
- minogi - wszystkie gatunki,
- parposz,
- piekielnica,
- piskorz,
- pocierniec,
- różanka,

- strzebla b?otna,

- ?liz,

- ta?miak d?ugi.

13. Rak b?otny i rak szlachetny nie mog? by? przedmiotem amatorskiego po?owu.

14. W?dkarz ?owi?cy ryby metod? sp?awikowo - gruntow? zobowi?zany jest do zachowania nast?puj?cych odleg?o?ci mi?dzy w?dkuj?cymi: - ?owi?c z brzegu 10 m, - mi?dzy jednostkami p?ywaj?cymi lub brodz?c 25 m, - mi?dzy jednostkami p?ywa-  
j?cymi, a w?dkuj?cymi z brzegu 50 m.

W metodzie spinningowej: ?owi?c z jednostek p?ywaj?cych 50 m. W metodzie trol-  
lingowej 50m.

15. Zakaz u?ywania os?ki do podbierania ryb na wszystkich wodach u?ytkowanych przez PZW Okr?g we Wroc?awiu. Nie dotyczy w?dkowania z lodu.

\*sadyk: pojemnik dostosowany wielko?ci? do przechowywanych w nim ryb z otwo-  
rami umo?liwiaj?cymi swobodny przep?yw wody (sadyk w którym s? ryby powinien  
by? zanurzony w akwencie, w którym dokonuje si? po?owu).

Uchwa?a nr 1163/VII/24 Zarz?du Województwa Dolno?l?skiego z dnia 2 XII 2024 r.  
opublikowana w Dzienniku Urz?dowym Województwa Dolno?l?skiego w dniu  
13 XII 2024 r. poz. 6378 w sprawie ustanowienia obr?bów ochronnych w obwo-  
dach rybackich województwa dolno?l?skiego

§ 1. Ustanawia si? nast?puj?ce obr?by ochronne w granicach obwodów rybackich  
województwa dolno?l?skiego:

1) I.3. Obwód rybacki rzeki Odra nr 3:

- Obr?b ochronny w miejscowo?ci O?awa, gm. O?awa, obejmuj?cy przep?awk?, jaz  
wraz z elektrowni? i odcinek rzeki Odry do 50 metrów powy?ej wlotu (górna cz???  
przep?awki) i 50 metrów poni?ej wylotu przep?awki, po?o?onej przy zaporze z „Ele-  
ktrowni? Wodn? O?awa”.

Przebieg granicy obr?bu oraz jego powierzchni? okre?lono w za??czniku nr 1 do niniejszej uchwa?y;

2) I.3. Obwód rybacki rzeki Odra nr 3:

- Obr?b ochronny rzeki Smortawy, po?o?onej w obr?bie ewidencyjnym Nowy Dwór, gm. Jelcz-Laskowice, obejmuj?cy odcinek rzeki Smortawy od progu jazu ruchomego „Hanna”, po?o?onego w km 5,050 rzeki Smortawy (mierzc od uj?cia rzeki Smortawy do rzeki Odry), do uj?cia cieku Smortawa do rzeki Odry. Obr?b obowi?zuje w okresie ca?ego roku i zostaje ustanowiony na czas nieokre?lony. Przebieg granicy obr?bu oraz jego powierzchni? okre?lono w za??czniku nr 2 do niniejszej uchwa?y;

3) I.3. Obwód rybacki rzeki Odra nr 3:

- Obr?b ochronny w miejscowo?ci Jeszkowice, gm. Czernica, obejmuj?cy jaz, przep?awk? i odcinek rzeki Odry do 50 metrów powy?ej wlotu (górn? cz??? przep?awki) i 50 metrów poni?ej wylotu przep?awki, po?o?onej przy jazu sektorowym „Janowice” (jaz zapory w km 232, 40 biegu rzeki Odry). Obr?b obowi?zuje w okresie ca?ego roku i zostaje ustanowiony na czas nieokre?lony. Przebieg granicy obr?bu oraz jego powierzchni? okre?lono w za??czniku nr 3 do niniejszej uchwa?y;

4) I.3. Obwód rybacki rzeki Odra nr 3, I.4. Obwód rybacki rzeki Odra nr 4:

- Obr?b ochronny w miejscowo?ci Wroc?aw, gm. Wroc?aw, obejmuj?cy przep?awk? i odcinek rzeki Odry do 50 metrów powy?ej wlotu (górn? cz??? przep?awki) i 50 metrów poni?ej wylotu przep?awki, po?o?onej przy jazu sektorowym „Opatowice” (jaz zapory w km 245, 035 biegu rzeki Odry). Obr?b obowi?zuje w okresie ca?ego roku i zostaje ustanowiony na czas nieokre?lony. Przebieg granicy obr?bu oraz jego powierzchni? okre?lono w za??czniku nr 4 do niniejszej uchwa?y;

5) I.4. Obwód rybacki rzeki Odra nr 4:

- Obr?b ochronny w miejscowo?ci Wroc?aw, gm. Wroc?aw, obejmuj?cy jaz i 50 metrów odcinek kana?u powodziowego rzeki Odry poni?ej jazu „Bartoszewice”, mierzony od trwa?ych kamienno-betonowych umocnie? (b?d?cymi elementami tego jazu) prawego i lewego brzegu kana?u poni?ej tego jazu. Obr?b obowi?zuje w okresie z ca?ego roku i zostaje ustanowiony na czas nieokre?lony. Przebieg granicy obr?bu oraz jego powierzchni? okre?lono w za??czniku nr 5 do niniejszej uchwa?y;



6) IV.4. Obwód rybacki rzeki Bystrzyca nr 4:

- Obrób ochronny w miejscowości Wrocław (Marszowice), gm. Wrocław, obejmujący odcinek rzeki Bystrzyca od progu jazu elektrowni wodnej Marszowice (Wrocław) do punku zlokalizowanego 100 metrów poniżej mostu Marszowice na drodze nr 336, wraz z odcinkiem kanału rzeki Bystrzycy, mierzonym od progu jazu, położonego powyżej elektrowni wodnej Marszowice do mostu Marszowice na drodze nr 336. Obrób obowiązuje w okresie od 1 października do 31 stycznia każdego roku i zostaje ustanowiony na czas nieokreślony. Przebieg granicy obróbu oraz jego powierzchni określono w załączniku nr 6 do niniejszej uchwały;

7) V.3. Obwód rybacki rzeki Widawa nr 3:

- Obrób ochronny w miejscowości Wrocław, gm. Wrocław, obejmujący odcinek rzeki Widawy, mierzony od mostu kolejowego nad Widawą, położonego na działce nr 13, obrób winiary, gmina Wrocław do ujścia rzeki Widawy do rzeki Odry. Obrób obowiązuje w okresie od 1 stycznia do 30 czerwca każdego roku i zostaje ustanowiony na czas nieokreślony. Przebieg granicy obróbu oraz jego powierzchni określono w załączniku nr 7 do niniejszej uchwały;

9) VII.3. Obwód rybacki rzeki Barycz nr 3:

- Obrób ochronny w miejscowości Rycze, gm. Góra, obejmujący jaz i odcinek rzeki Baryczy 50 metrów powyżej jazu, mierzony od trwałych betonowo - kamiennych umocnień skarp rzeki powyżej tego jazu (błędowymi elementami tego jazu) i od strony wody dolnej obejmujący 50 metrowy odcinek rzeki Baryczy – mierzony od trwałych betonowo - kamiennych umocnień skarp rzeki poniżej jazu. Obrób obowiązuje od 1 stycznia do 30 czerwca każdego roku i zostaje ustanowiony na czas nieokreślony. Przebieg granicy obróbu oraz jego powierzchni określono w załączniku nr 9 do niniejszej uchwały;






10) VII.3. Obwód rybacki rzeki Barycz nr 3:

- Obrób ochronny w miejscowości Osetno Małe, gm. Góra, obejmujący jaz i odcinek rzeki Baryczy 50 metrów powyżej tego jazu, mierzony od trwałych betonowo - kamiennych umocnień skarp powyżej jazu (błędowymi elementami tego jazu), i od strony wody dolnej, obejmujący 100 metrowy odcinek rzeki Baryczy – mierzony od trwa-

tych betonowo - kamiennych umocnień skarp rzeki poniżej jazu. Obręb obowiązuje od 1 stycznia do 30 czerwca każdego roku i zostaje ustanowiony na czas nieokreślony. Przebieg granicy obrębu oraz jego powierzchnię określono w załączniku nr 10 do niniejszej uchwały;

11) VII.3. Obwód rybacki rzeki Barycz nr 3:

- Obręb ochronny w miejscowości Łabin, gm. Niechlów, obejmujący jaz mostowy i odcinek rzeki Baryczy 50 metrów powyżej jazu, mierzony od trwałych betonowo - kamiennych umocnień skarp rzeki powyżej tego jazu (bądź innymi elementami tego jazu), i od strony wody dolnej obejmujący 50 metrów odcinek rzeki Baryczy –
- mierzony od trwałych betonowo - kamiennych umocnień skarp rzeki poniżej jazu.



Ilość zabieranych ryb limitowanych w sztukach w ciągu doby (w godz. 0:00-24:00) nie może przekroczyć 10 szt. Ryb z gatunku: amur (limit nie dotyczy amura złowionego w rzece lub zbiorniku zaporowym), szczupak, sandacz, troć wodna i jeziorowa, łosoś, węgorz można zabrać łącznie nie więcej niż 2 szt. na dobę (w godz. 0:00-24:00). Łączna ilość zabieranych ryb limitowanych wagowo nie może przekroczyć 5 kg (nie dotyczy leszcza – osobny limit).

## WODY OKRĘGU PZW WE WROCŁAWIU

- 421 P Rzeką Odra od jazu w m. Lipki do jazu opatowickiego wraz z kanałami węglowymi w Lipkach, Oławie, Ratowicach, Gajkowie, dopływami,
- 421 a Rozlewisko Stary Otok i Łódka Woda - obw. ryb. rz. Odra nr 3
- 421 b Łąka Jelcz- obw. ryb. rz. Odra nr 3
- 421 c Starorzecze Stara Odra OTL Kotowice - obw. ryb. rz. Odra nr 3
- 421 d Rozlewisko Stary Górnik - obw. ryb. rz. Odra nr 3
- 421 e 10 most – obw. Ryb rz. Odra nr 3
- 422 Rzeką Smortawa obw. ryb. nr I. 3. rzeki Odry nr 3
- 422 a P1 Rozlewisko Leśna Woda na rzece Smortawie - obw. ryb. rz. Odry nr 3
- 422 b Rozlewisko Janików na rzece Smortawie - obw. ryb. rz. Odry nr 3
- 423 P Rzeką Odra od jazu opatowickiego do ujścia rzeki Bystrzycy wraz z kanałami: opatowickim, węglowym, powodziowym, miejskim i „Stara Odra” - obw. ryb. nr I. 4. rz. Odra nr 4
- 424 P Rzeką Odra od ujścia rzeki Bystrzycy do stopnia jazu Ważyński wraz ze zbiornikiem Ważyński oraz połączonymi z nim stawami, dopływem z Wilkszyca - obw. ryb. Nr I. 5. rzeki Odra nr 5
- 424 a Rzeką Uchodza wraz z rozlewiskami - obw. ryb. rz. Odra nr 5 – zakaz wędkowania z jednostek pływających
- 424 b Rzeką Uchodza wraz z rozlewiskami w m. Gosławice, Prętyce i Lenartowice - obw. ryb. rz. Odra nr 5 – zakaz wędkowania z jednostek pływających
- 425 P Rzeką Odra od jazu w Wałach Śl. do ujścia rzeki Jezierzycy wraz z połączonymi z nią starorzeczami i rozlewiskami - obw. ryb. nr I. 6 rz. Odry nr 6**
- 425 a Rzeką Średzka Woda - obw. ryb. rz. Odry nr 6 - zakaz wędkowania z jednostek pływających**
- 425 b Rzeką Jeziorka, Słup 1,2, Głóska 1, 2 ,3 - obw. ryb. rz. odry nr 6 - zakaz wędko-**

**wania z jednostek pływających**

- 425 c Rzeką Jezierzycą wraz z dopływami- obw. ryb. rz. Odry nr 6 - zakaz wędkowania z jednostek pływających**
- 426 Rzeką Oława od źródeł do jej ujścia do Odry - obw. ryb. nr I. 12. rz. Oława nr 1**
- 426 a Rzeką Krynka - obw. ryb. rz. Oławy nr 1**
- 426 b Rozlewiska rz. Krynki - m. Cierpice k. Przeworna - obw. ryb. rzeki Oławy nr 1**
- 426 d P1 Rozlewisko Niskie Łąki na rz. Oława - obw. ryb. rz. Oławy nr 1**
- 426 e Biały Kościół Dolny Staw - obw. ryb. rz. Oława nr I . 12. rz. Oława nr 1**
- 426 f Biały Kościół Górny Staw - obw. ryb. rz. Oława nr I . 12. rz. Oława nr 1**
- 426 g Biały Kościół trzeci staw - obw. ryb. rz. Oława nr I . 12. rz. Oława nr 1**
- 427 Rzeką Ślęża od Źródeł do ujścia do rz. Odry wraz z jej dopływami - obw. ryb. nr I. 13. rz. Ślęża nr 1**
- 428 Rzeką Bystrzyca od ujścia rzeki Piława do ujścia do zb. Mietków obw. ryb. nr IV. 3. rz. Bystrzycy nr 3**
- 429 Rzeką Bystrzyca od progu zapory zb. Mietków do ujścia do Odry oraz rz. Czarna Woda - obw. ryb. nr IV. 4. rz. Bystrzyca nr 4**
- 429 a Rzeką Bystrzyca od mostu drogowego między m. Borzygniew a m. Maniów Mały do mostu drogowego między m. Mietków a m. Maniów - woda nizinna**
- 429 b Rzeką Strzegomka - obw. ryb. rz. Bystrzyca 4 - WODA KRAINY PSTRĄGA I LIPIENIA**
- 429 c Zbiornik Sulistrowice - obw. ryb nr IV.4. rz. Bystrzyca nr 4**
- 429 d Rzeką Bystrzyca - od mostu drogowego z m. Mietków do m. Maniów do zespołu stopni wodnych elektrowni Marszowice we Wrocławiu - obw. ryb. rz. Bystrzyca 4 - WODA KRAINY PSTRĄGA I LIPIENIA**

- 429 e Rzeką Bystrzyca od zespołu stopni wodnych elektrowni Marszowice do ujścia do rz. Odra
- 4210 Rzeką Widawa wraz z jej dopływami- obw. ryb. nr V. 3. rz. Widawy nr 3
- 4210 a Rzeką Dobra - obw. ryb. rz. Widawa nr 3
- 4211 Rzeką Barycz od ujścia rz. Złotnica do ujścia rz. Sąsiedzka, wraz z jej dopływami - obw. ryb. nr VII.2. rz. Barycz nr 2
- 4211 a Rzeką Sąsiedzka - obw. ryb. rz. Barycz nr 2
- 791 Zbiornik w pobliżu m. Mleczna-Masłów - obw. ryb. rz. Barycz nr 2
- 4212 Rzeką Barycz od ujścia rz. Sąsiedzki do ujścia do Odry wraz z jej dopływami oprócz rz. Orla - obw. ryb. nr VII. 3. rz. Barycz nr 3

#### **ZBIORNIKI ZAPOROWE I WODY STOJĄCE:**

##### **ZBIORNIKI ZAPOROWE:**

- 431 P Zbiornik Mietków na rz. Bystrzyca - obw. ryb. nr IV. 3. rz. Bystrzyca nr 3
- 432 P1 Zbiornik Stradomia na rz. Widawa - obw. ryb. nr V. 1. rz. Widawa nr 1 -
- 433 P1 Zbiornik Ryczeń na rz. Barycz - obw. ryb. nr VII. 3. rz. Barycz nr 3
- 434 Zbiornik Łagiewniki na rz. Krzywuli - obw. ryb. nr I.13. rzeki Ślęza nr 1
- 780 Zbiornik Komorów -obwód rybacki rz. Bystrzyca nr 4
- 781 Zbiornik Ziębice - obwód rybacki rz. Oława nr 1
- 782 P1 Zbiornik Przeworno - obw. ryb. rz. Oława nr 1

##### **WODY STOJĄCE:**

- 437 Akwen Brodno
- 438 Glinianki w Wołowie
- .438 a Staw tzw. "Kwadraciak" zakaz zabierania ryb "złów i wypuść"
- 439 Glinianka przy ul. Mącznej i Koszykarskiej we Wrocławiu (Pilczyce)

- 440 Glinianka przy ul. Głównej, Stabłowickiej i Karpnickiej we Wrocławiu  
(Stabłowice) tzw. „Rowy”**
- 441 Glinianki przy ul. Średzkiej we Wrocławiu (Leśnica)**
- 442 Glinianka przy ul. Źródlanej we Wrocławiu - zakaz zabierania ryb - "złów i wypuść"**
- 446 Zbiornik w Domaszkowie**
- 448 Zbiornik w Goszczu**
- 452 Zbiornik w Malczycach**
- 453 Zbiornik przy ul. Spacerowej w Oleśnicy**
- 454 Zbiornik w m. Kręsko**
- 455 Zbiornik w Oleśnicy (Lucień) tzw. „beczka”**
- 456 Zbiornik w Oławie (tzw. „Piaski”)**
- 458 Zbiornik w Piersnie**
- 462 Zbiorniki w Tarchalicach**
- 463 Zbiornik w Trzebnicy (przy ul. Wrocławskiej i Łąkowej)**
- 464 Zbiornik w Wałach Śląskich**
- 467 Zbiornik w Zajączkowie (duży)**
- 468 Zbiornik w Zajączkowie (mały) zakaz zabierania ryb-"złów i wypuść"**
- 469 Zbiornik w Budkowie**
- 470 Zbiorniki w Górze tzw. „Balejka”, „Kolejowy” i „Czarny”**
- 471 Zbiorniki w Grabownie Wielkim**
- 471.A. Grabowno Wielkie - staw z wyspą -zakaz zabierania ryb -"złów i wypuść"**
- 474 Zbiornik w Ratowicach-Miłoszycach**
- 475 Zbiorniki w Sławoszowicach (ogólnodostępne)**
- 477 Zbiorniki w Wabienicach**
- 787 Zbiornik Proszkowice-Maniów (zakaz połowu z jednostek pływających) -  
- wschodni brzeg**

- 788 Strumyk**
- 789 Czarna Łacha, Kotowice - obw. ryb. rz. Odra nr 3**
- 790 Pod Dębami**
- 792 Zbiornik przy ul. Przybyły we Wrocławiu**
- 793 Zbiornik przy ul. Północnej we Wrocławiu**
- 794 Matunin**
- 795 Zbiornik Chwałów - „złów i wypuść” - zakaz zabierania ryb. Zakaz zabierania ryb nie dotyczy suma. Obowiązuje wymiar ochronny suma do 70 cm i okres ochronny suma od 1 stycznia do 31 maja.**
- 4310 P1 Żwirownia Bajkał (jednostki pływające tylko z silnikiem elektrycznym)**
- 4312 Zbiornik Boguszyce**
- 4314 Zbiornik Cegielnia przy ul. Głównej, Stabłowickiej i Góreckiej we Wrocławiu**
- 796 Zbiorniki w m. Ligota Strupińska**
- 799 I staw Jelczański - zakaz zabierania ryb. Zakaz zabierania ryb nie dotyczy suma. Obowiązuje wymiar ochronny suma do 70 cm i okres ochronny suma od 1 stycznia do 31 maja.**
- 801 Zb. przy ul. Żmigrodzkiej we Wrocławiu, wyłącznie dla młodzieży do 16 roku życia, całkowity zakaz zabierania ryb.**
- 804 Jelcz- tzw. „Ciastkarnia” łowisko dla dzieci do 16 roku życia, zakaz zabierania ryb.**
- 803 Raszowice**
- 805 A Zbiornik przy ul. Zakładowej w Brzegu Dolny (COŚ) - staw nr 4 tzw. „Łabędzi”  
„łowisko złów i wypuść”.**

**805 B Zbiorniki przy ul. Zakładowej w Brzegu Dolny (COŚ) - staw nr 1 tzw. „Duży”,**

**staw nr 2 tzw. „Pod lasem”, staw nr 3 tzw. „Trójkątny”**

**806 Staw Gondolowy - wędkowanie dostępne tylko dla dzieci i młodzieży do 16 roku**

**życia. Zakaz zabierania ryb.**

**ŁOWISKA ZA DODATKOWĄ OPŁATĄ:**

**Nr 807 Wilczków**

**Nr 808 Kaczy staw**

**Nr 809 Zbiornik w Środzie Śląskiej tzw. „Kajaki”**

**Nr 810 Trzebnica: staw Gondolowy, staw Zdrojowy, staw Łabędzi**

**Nr 811 Wilczyn**

**Nr 812 Cieszków**

**Nr 813 Prusice**

**Nr 814a Siechnice Laguna**

**Nr 814b Siechnice Gimnazjum**

**Nr 814c Siechnice Oczko**

**Nr 814d Siechnice Huta**

**Nr 815 Sułów**

**Nr 816 Drozdowice Małe**

**Nr 817 Kąty Wrocławskie**

Ryby objęte limitami ilościowymi (limit w sztukach) przeznaczone do zabrania z łowiska (nie uwolnione natychmiast, przechowywane w siatce, specjalnym sadzyku lub martwe przechowywane w inny sposób [dotyczy to tej samej ryby przeznaczonej na przynętę] wędkarz ma obowiązek wpisać do rejestru niezwłocznie po ich złowieniu. Pozostałe gatunki nie objęte limitem ilościowym (limit wagowy [kg], lub brak



limitu), a przeznaczone do zabrania w?dkarz wpisuje do rejestru po zako?czeniu w?dkowania wg poni?szego wzoru, zgodnie z przedstawionym wykazem numerycznym gatunków ryb. Ryby z gatunku sandacz i szczupak wpisujemy do rejestru wraz z dok?adn? godzin? ich z?owienia.


Liczb? z?owionych ryb oznaczamy pionow? kresk?. Rubryk? „d?ugo??” ryby w cm wype?niamy tylko dla nast?puj?cych gatunków ryb: bole?, brzana, g?owacica, karp, lin, lipie?, ?oso?, pstr?g potokowy, sandacz, sum, szczupak, tro? i w?gorz. Rubryk? „waga” (??czna waga ryb dla danego gatunku z dok?adno?ci? do 0,1 kg), mo?emy uzupe?ni? po zwa?eniu w domu. W przypadku wype?nienia ca?ego rejestru przed uko?czeniem sezonu, w?dkarz ma obowi?zek zg?osi? si? po nast?pny rejestr. Po zako?czeniu sezonu, przed oddaniem rejestru w?dkarz ma obowi?zek podsumowa? rejestr po?owów w zestawieniu zbiorczym, wpisuj?c nazw?, numer ?owiska, numer gatunków z?owionych ryb, liczb? sztuk i ??czn? wag? poszczególnych gatunków, oddzielnie dla ka?dego ?owiska na którym zosta?y one z?owione. Nie wpisanie godziny po?owu traktowane b?dzie jak wykroczenie na równi z niewpisaniem ryb do rejestru.

#### INSTRUKCJA-SPOSÓB PROWADZENIA REJESTRU

W?dkarz jest zobowi?zany do wpisania daty i numeru ?owiska przed rozpocz?ciem w?dkowania.

Ryba limitowana w sztukach, ?ywa i martwa, u?ywana na przyn?t? uwa?ana jest za ryb? zabran? i nale?y j? wpisa? do rejestru.

Przy szczupaku i sandaczu przeznaczonym do zabrania obok daty wpisujemy dok?adny czas (godzin? i minut?) po?owu. Nie wpisanie dok?adnego czasu traktowane b?dzie jako nie dokonanie wpisu do rejestru.



Wzór wype?niania rejestru:



Załącznik nr  
2

do Polityki Ochrony Danych Osobowych i Instrukcji Zarządzania Systemem Informatycznym służącym do przetwarzania danych osobowych w Okręgu PZW we Wrocławiu.

Klauzula informacyjna dla posiadacza zezwolenia

Zgodnie z art. 13 Rozporządzenia Parlamentu Europejskiego i Rady (UE) 2016/679 z dnia 27 kwietnia 2016 r.

w sprawie ochrony osób fizycznych w związku z przetwarzaniem danych osobowych i w sprawie swobodnego

przepływu takich danych oraz uchylenia dyrektywy 95/46/WE informuję,  
że:

1. Administratorem danych jest Zarząd Główny Polskiego Związku Wędkarskiego,

00-831 Warszawa, ul. Twarda  
42.

2. Podmiotem przetwarzającym dane osobowe w imieniu Administratora jest Okręg Polskiego Związku

Wędkarskiego we Wrocławiu.

3. Kontakt z Inspektorem Ochrony Danych Osobowych w Okręgu Polskiego Związku Wędkarskiego

we Wrocławiu jest możliwy - w siedzibie Okręgu Polskiego Związku Wędkarskiego we Wrocławiu

lub -pod numerem tel. 530 288 544 lub 71 344 44 01, - pod adresem e-mail: [iodo@pzw.wroclaw.pl](mailto:iodo@pzw.wroclaw.pl)

lub [sekretariat@pzw.wroclaw.pl](mailto:sekretariat@pzw.wroclaw.pl)

4. Pani/Pana dane osobowe przetwarzane są w celu realizacji zadań statutowych Polskiego Związku Wędkarskiego.

5. Pani/Pana dane osobowe będą przechowywane przez cały czas trwania członkostwa w Polskim Związku Wędkarskim oraz przez okres 5 lat po jego ustaniu, w oparciu o uzasadniony interes realizowany przez Administratora lub Podmiot przetwarzający.

6. Posiada Pani/Pan prawo do: żądania od Administratora lub Podmiotu przetwarzającego dostępu do danych osobowych, prawo do ich sprostowania, usunięcia lub ograniczenia przetwarzania, pra-

wo do wniesienia sprzeciwu wobec przetwarzania, prawo do przenoszenia danych, prawo do cofnięcia zgody w dowolnym momencie.

7. Podanie danych osobowych jest dobrowolne, nie podanie danych w zakresie wymaganym przez Administratora może skutkować brakiem możliwości wypełnienia obowiązków określonych w Statucie PZW i tym samym przynależności do Polskiego Związku Wędkarskiego.

8. Dane osobowe mogą być udostępniane na portalu internetowym [www.pzw.pl](http://www.pzw.pl) w związku z organizacją zawodów oraz innych imprez wędkarskich.

9. Ma Pani/Pan prawo wniesienia skargi w związku z przetwarzaniem danych osobowych do organu nadzorczego: Urzędu Ochrony Danych Osobowych ul. Stawki 2, 00-193 Warszawa.

2025-01-07 13:42:37